

COMITATO URBANISTICO REGIONALE

PIANO TERRITORIALE DI AREA VASTA (PTAV) DELLA PROVINCIA DI RIMINI ADOTTATO
CON D.C.P. N. 16 DEL 8 LUGLIO 2024 AI SENSI DELL'ART.46 DELLA L.R. 24/2017.

ESPRESSIONE DEL PARERE MOTIVATO

Vista la L.R. n. 24/2017 "Disciplina regionale sulla tutela e l'uso del territorio", articoli 46 e 47;

Premesso che la Regione Emilia-Romagna:

- con Delibera di Giunta Regionale n. 954 del 25 giugno 2018 ha definito la composizione e la modalità di funzionamento dei Comitati Urbanistici, nonché l'istituzione del Tavolo di monitoraggio dell'attuazione della Legge, ai sensi degli articoli 47 e 77 della L.R. 24/2017;
- con Delibera di Giunta regionale n. 1875 del 12 novembre 2018 ha costituito il Comitato Urbanistico Regionale (CUR), individuando il suo Presidente nella persona dell'Assessore con delega alla Programmazione Territoriale e, quale suo supplente, il Direttore generale della Direzione Cura del territorio e dell'Ambiente;
- con la medesima deliberazione ha costituito la STO regionale, designando quale suo Responsabile il Responsabile dell'Area Territorio, città e paesaggio e disponendo che della STO facciano parte:
 - il personale tecnico che cura l'istruttoria preliminare dei piani sottoposti al CU e che partecipa alle sedute del CU con funzione di relatore del piano in esame, appartenente all'Area Territorio, città e paesaggio
 - i tecnici dell'Area Valutazione impatto ambientale e autorizzazioni, quale struttura competente per la valutazione di piani e programmi individuata dalla propria deliberazione n. 1392 del 8 settembre 2008 ai sensi dell'art. 1 della L.R. 13 giugno 2008, n. 9;
 - i tecnici della Città metropolitana e delle Province territorialmente competenti rispetto al piano in esame, nonché quelli degli enti con diritto di voto consultivo ai sensi dell'art. 47, comma 2, lett. i), della L.R. n. 24/2017;
 - altri collaboratori regionali in possesso delle competenze in materia di governo del territorio non rinvenibili all'interno dell'Area Territorio, città e paesaggio;

Dato atto che, per la valutazione del PTAV della Provincia di Rimini, hanno partecipato i seguenti

Viale Aldo Moro 30
40127 Bologna

tel 051.527.6929

www.regione.emilia-romagna.it

assmobilitaambiente@regione.emilia-romagna.it



Enti costituenti i componenti necessari e con voto consultivo del Comitato Urbanistico Regionale (CUR):

- Regione Emilia-Romagna
 - Assessora all'ambiente, programmazione territoriale, mobilità e trasporti, infrastrutture, in qualità di Presidente del CUR;
 - Settore Governo e Qualità del Territorio - Area Territorio, Città e Paesaggio, in qualità di Responsabile della STO;
 - Settore Tutela dell'Ambiente ed economia circolare - Area Valutazione impatto ambientale e autorizzazioni, in qualità di Autorità competente per la Val.S.A.T.;
 - Settore Aree protette, foreste e sviluppo zone montane, in qualità di Autorità competente per la VInCA;
 - Gruppo di Lavoro Interdirezioni;
- Provincia di Rimini – Area Ufficio di Piano;
- Soprintendenza Archeologia, Belle Arti e Paesaggio per le Province di Ravenna – Forlì Cesena – Rimini;
- Ente di gestione per i parchi e la biodiversità Romagna;
- Parco Interregionale del Sasso Simone e Simoncello;
- Agenzia Regionale per la Sicurezza Territoriale e Protezione Civile Rimini
- Agenzia Regionale Prevenzione Ambiente ed Energia - ARPAE
- Ministero della Difesa - Comando Militare Esercito Emilia-Romagna - Aeronautica Militare - Comando 1^a Regione Aerea - Ufficio territorio e patrimonio - Comando Marittimo Nord - Comando VI Reparto Infrastrutture
- Agenzia delle Dogane e dei Monopoli - Ufficio delle Dogane di Rimini
- PMR - Patrimonio Mobilità Provincia di Rimini
- RFI – Rete Ferroviaria Italiana SpA - Direzione Operativa Infrastrutture Territoriale Bologna - Direzione Operativa Infrastrutture Territoriale Ancona

Atteso che la Provincia di Rimini:

- dispone di un Piano Territoriale di Coordinamento Provinciale (PTCP), approvato, ai sensi della L.R. 20/2000 e s.m.i., con delibera di Consiglio Provinciale n. 61 del 23/10/2008, successivamente modificato con variante di estensione del PTCP al territorio dell'Alta Valmarecchia e di recepimento delle disposizioni di tutela delle acque comprensiva della Carta forestale provinciale, approvata con atto C.P. n. n. 12 del 23 aprile 2013;
- si è dotata di apposito Ufficio di Piano per lo svolgimento delle attività inerenti alla pianificazione territoriale di competenza, ai sensi degli articoli 55 e 56 della L.R. 24/2017, mediante Provvedimento Presidenziale n. 110 del 13/12/2019; l'Ufficio è stato poi integrato mediante Provvedimento Presidenziale n. 26 del 09/03/2022 e determinazione del Responsabile dell'UdP n. 165 del 03/03/2023;



- ha avviato, a norma dell'articolo 45, comma 2, della L.R. n. 24/2017, il procedimento di approvazione del Piano Territoriale di Area Vasta (PTAV), di cui all'art. 42 della medesima legge;

Richiamati i seguenti passaggi procedurali svolti dalla Provincia di Rimini:

- Il Presidente della Provincia, con Decreto n. 66 del 09/10/2020 ha approvato il "Documento di Indirizzo" in cui sono individuati i principali campi di analisi e progettazione dei contenuti del nuovo PTAV;
- sulla base di tale documento e dell'ulteriore documentazione predisposta dall'Ufficio di Piano, approvata con provvedimento presidenziale n. 73 del 26/06/2022, è stata avviata la fase di Consultazione preliminare (L.R. 24/2017 art. 44 e D.Lgs. n. 152/2006 art. 13), convocando, con lettera Prot. 23.06.2022.0578871.E, la prima seduta per il 7 luglio 2022;
- ad una seconda seduta di Consultazione tenutasi il 30 giugno 2021, hanno fatto seguito ulteriori incontri volti al coinvolgimento e all'informazione dei Comuni e degli stakeholders, nonché gli incontri tecnici con la Regione del 8/07/2022, 14/09/2022, 13/12/2022;
- il documento recante le indicazioni rese dall'autorità competente per la valutazione ambientale in merito al documento di Val.S.A.T. illustrato in sede di Consultazione Preliminare (Prot. 04.11.2022.1129606.I) è stato reso pubblico, attraverso la pubblicazione sul sito web dedicato all'indirizzo <https://serviziambiente.regione.emilia-romagna.it/viavasweb/ricerca/dettaglio/5678>
- la Regione Emilia-Romagna ha reso il Contributo valutativo per la fase di Consultazione Preliminare Prot. 11.01.2023.0018282.U contributo consultazione preliminare
- con provvedimento della Presidente n. 4 del 02/02/2024 è stata assunta la proposta di Piano Territoriale di Area Vasta (L.R. 24/2017, art. 45, co. 2) e la medesima è stata comunicata all'organo consiliare dell'Ente e all'Autorità competente per la valutazione ambientale;
- durante i termini di deposito del Piano, decorrenti dalla pubblicazione dell'avviso di deposito sul BURERT n. 45 del 14/02/2024, pari a 81 giorni, in virtù della proroga motivatamente accordata ai sensi dell'art. 45 c. 5 della L.R. 24/2017, sono pervenute complessivamente osservazioni da 35 soggetti proponenti, afferenti al pubblico e ai soggetti nei cui confronti il medesimo è diretto a produrre effetti diretti, nonché dei soggetti competenti in materia ambientale, degli enti che esercitano funzioni di governo del territorio e delle forze economiche e sociali;
- in base all'istruttoria svolta dall'Ufficio di Piano, con atto presidenziale n. 42 del 28/06/2024 è stata formulata e sottoposta al Consiglio la proposta di decisione delle osservazioni e dei contributi anzidetti e la conseguente proposta di Piano da adottare;
- il Consiglio provinciale, quindi, esaminate e decise le osservazioni e i contributi presentati, decisa altresì una proposta di emendamento, con deliberazione n. 16 del 08/07/2024 ha adottato il Piano Territoriale di Area Vasta;



- la documentazione di Piano adottata, aggiornata secondo le disposizioni impartite dal Consiglio Provinciale, è stata messa a disposizione del Comitato Urbanistico Regionale, al fine dell'espressione del Parere motivato di competenza, ai sensi dell'art. 46, co. 2 della L.R. 24/2017, e della Regione Emilia-Romagna in quanto Autorità competente per la Valutazione ambientale, ai sensi dell'art. 13, co. 5, del D.Lgs. 152/2006 e dell'art. 19 della L.R. 24/2017, agli atti con Prot. 08.08.2024.0859820.E;
- il Responsabile della STO, secondo quanto disposto dall'art 8 comma 5 della D.G.R. 954/2018, effettuata entro dieci giorni lavorativi dalla ricezione degli strumenti di pianificazione da valutare, la verifica di completezza della documentazione tecnica e amministrativa trasmessa, ha richiesto i documenti mancanti attinenti ai profili di VINCA e gestione rifiuti, e interrotto i termini del procedimento con nota Prot. 14.08.2024.0872382.U.
- con nota Prot. 03.10.2024.1113210.E, Prot. 07.10.2024.1126687.E e Prot. 08.10.2024.1133947 sono state trasmesse una specificazione tecnica recante una nota metodologica attinente all'argomento del tematismo della gestione rifiuti, e l'istanza, con relativi allegati, di avvio del procedimento di Valutazione di incidenza ambientale.
- a seguito di tali integrazioni documentali le attività svolte dal Comitato Urbanistico Regionale (CUR) e dalla Struttura Tecnica Operativa (STO) di supporto per l'esame istruttorio del Piano Territoriale di Area Vasta della Provincia di Rimini sono state così organizzate:
 - 22 novembre 2024 - seduta n. 1 di STO finalizzata alla formulazione di eventuali proposte al CUR di richieste di integrazioni documentali o di chiarimenti;
 - 22 novembre 2024 - seduta d'apertura del Comitato Unico Regionale finalizzata ad una sintetica illustrazione del Piano adottato, ove il CUR ha ritenuto di riavviare i termini del procedimento, precedentemente interrotti e ha disposto, alla luce dei rilievi formulati in STO e dei pareri / contributi pervenuti da parte degli Enti e dei Servizi regionali afferenti al Gruppo di Lavoro Interdirezionale, una sospensione dei termini del procedimento con richiesta di integrazioni di merito e chiarimenti, come da nota Prot. 04/12/2024.1328779.U.;
 - nelle more della sospensione del procedimento, si sono svolti incontri ristretti, per condurre approfondimenti settoriali, finalizzati al perfezionamento delle integrazioni, per perseguire la massima efficacia del Piano, organizzati secondo specifici profili tematici: PAIR, gestione dei rifiuti, difesa del territorio;
 - 11 dicembre 2024 - seduta n. 2 di STO - verbale trasmesso con Prot. 20.12.2024.1384086.U, dedicata ai seguenti approfondimenti tematici: Sicurezza territoriale, Benessere ambientale, Rischi industriali, Tutela delle acque e Rifiuti, Metabolismo territoriale;
 - 16 gennaio 2025 - seduta n. 3 di STO - verbale trasmesso con Prot. 03.02.2025.0104006.U, dedicata ai seguenti approfondimenti tematici:



- Paesaggio, aree protette, siti di Rete Natura 2000, paesaggi rurali e servizi ecosistemici agricoltura resiliente
- 26 febbraio 2025 - seduta n. 4 di STO - verbale trasmesso con Prot. 19.03.2025.0279527.U, dedicata ai seguenti approfondimenti tematici: Mobilità, accessibilità e insediamenti sovracomunali e rigenerazione del dimesso; metabolismo territoriale ed energia; sistema insediativo e aree dismesse;
 - 3 aprile 2025 - seduta n. 5 di STO - verbale trasmesso con Prot. 28.04.2025.0417605.U, dedicata ai seguenti approfondimenti tematici: attrattività territoriale (promozione delle aree interne e del turismo), perequazione territoriale - valutazione di sostenibilità ambientale e territoriale (Val.S.A.T.);
 - 02 luglio 2025 - seduta n. 6 di STO - verbale trasmesso con Prot. 15.07.2025.0694903.U, dedicata all'approfondimento delle integrazioni documentali presentate dall'amministrazione provinciale a riscontro sui temi posti in sospensiva e in sede di Struttura tecnica operativa;
 - 28 luglio 2025 - seduta n. 2 di CUR - verbale trasmesso con Prot. 05.08.2025.0766456.U, in cui è stata condivisa l'opportunità di apportare ulteriori perfezionamenti che sistematizzassero alcuni contenuti del Piano adottato e integrato in un *Documento programmatico*;
 - Ulteriori incontri settoriali, in particolare attinenti i tematismi turismo e mobilità, per approfondire i contenuti di tale *Documento programmatico*;
 - 14 settembre 2025 - seduta conclusiva di CUR, nell'ambito della quale il Comitato ha assunto le determinazioni conclusive in merito al Piano in esame - verbale assunto agli atti con Prot. 11/11/2025.1108609.I
- la Provincia ha trasmesso i documenti descrittivi delle modifiche da apportare agli elaborati di Piano adottati, in risposta ai rilievi formulati dalla Struttura Tecnica Operativa, acquisiti agli atti con Prot. 16/06/2025.0591869.E e quindi condivisi con gli Enti competenti contestualmente alla convocazione della seduta conclusiva di STO. In tale sede sono state altresì illustrate altre puntuali modifiche ai documenti di piano; il documento è allegato al verbale della seduta di STO del 2 luglio 2025; successivamente, con nota Prot. 17/07/2025.0705324.E, sono state acquisiti i testi coordinati degli elaborati illustrati mediante stralci il 2/07/2025; tali testi coordinati sono stati quindi condivisi con gli Enti competenti contestualmente alla convocazione della 2° seduta di CUR (Prot.17.07.2025.0707367.U). Infine, con Prot. 30/09/2025.0984065.E, è stato trasmesso il *Documento programmatico*, che mette in luce come le principali politiche regionali trovino esplicitazione a scala territoriale nel PTAV; tale documento è stato condiviso con i componenti del CUR contestualmente alla convocazione della seduta conclusiva (Prot. 01.10.2025.987150.U).



Visti gli elaborati costitutivi del Piano Territoriale di Area Vasta (PTAV) adottato della Provincia di Rimini, integrati e modificati come sopra descritto, complessivamente agli atti del CUR:

01 STRATEGIE E OBIETTIVI

01/1 Documento delle Strategie

01/2 Allegato 1 Abaco per l'adattamento ai cambiamenti climatici

01/3 Allegato 2 Assetto della rete viaria e schemi progettuali per il trasporto pubblico e la mobilità lenta

01/4 Carta delle strategie

02 NORME

02/1 Documento delle Regole

Integrazioni - appendice 1- art 6.5 - localizzazione degli impianti di gestione dei rifiuti

03 QUADRO CONOSCITIVO DIAGNOSTICO

03/1 Relazione generale

03/2 Allegato 1 Elemento: Turismo

03/3 Allegato 2 Elemento: Aree produttive di rilievo sovralocale

03/4 Allegato 3 Elemento: Tutele ambientali e paesaggio

03/5 Allegato 4 Analisi di pericolosità sismica del territorio provinciale, ai sensi della DGR 564/2021

03/6 Allegato 5 Elemento: Flussi e simulazioni di traffico

03/7 Allegato 6 Linea di innovazione: Cambiamenti Climatici

03/8 Allegato 7 Linea di innovazione: Metabolismo Urbano

03/9 Allegato 8 Linea di innovazione: Servizi Ecosistemici

03/10 Allegato 9 Schede del Diagnostico

integrazioni - i servizi ecosistemici degli ambiti di costa

Tavole (scala 1:50:000)

03/T1 Tavola 01 Componenti vegetali (e relativi database degli elementi lineari e puntuali agli atti dell'Ufficio di Piano)

03/T2 Tavola 02 Reti ecologiche

03/T3 Tavola 03 Sistema idrografico

03/T4 Tavola 04 Criticità e patrimonio geomorfologico

03/T5 Tavola 05 Tutela del patrimonio paesaggistico (e relativi database dei beni Storici agli atti dell'Ufficio di Piano)

03/T6 Tavola 06 Rischi e vulnerabilità climatiche

03/T7 Tavola 07 Aree non idonee alla localizzazione degli impianti di recupero e smaltimento rifiuti

03/T8 Tavola 08 Carta geologica

03/T9 Tavola 09 Elementi geologici che possono determinare effetti locali

03/T10 Tavola 10 Aree suscettibili di effetti locali

03/T11 Tavola 11 Sistema della mobilità - stato di fatto



03/T12 Tavola 12 Sistema della mobilità - flussi di traffico

03/T13 Tavola 13 Linea innovativa: cambiamenti climatici

03/T14 Tavola 14 Linea innovativa: metabolismo urbano

03/T15 Tavola 15 Linea innovativa: servizi ecosistemici

04 PERCORSO PARTECIPATO

04/1 Relazione generale del processo di partecipazione

04/2 Allegato 1 Il Manifesto del Piano

04/3 Allegato 2 Report dei Laboratori di coprogettazione

04/4 Allegato 3 Report dell'Indagine on-line "Raccontaci il tuo territorio!"

04/5 Allegato 4 Report del ciclo di Conferenze "il futuro in primo Piano"

04/6 Allegato 5 Report del percorso partecipato nella fase di formazione del Piano

05 - VAL.S.A.T.

05/1 Documento di Val.S.A.T.

05/2 Allegato 1 Obiettivi socio-economici e ambientali a livello sovralocale

05/3 Allegato 2 Valutazione di coerenza esterna

05/4 Allegato 3 Scenari

05/5 Sintesi non tecnica

Visti inoltre gli Shape file allegato B - PTCP_PTPR

Visto, inoltre, il *Documento di Programmatico* (Prot. 30/09/2025.0984065.E) che coordina e sistematizza i contenuti del Piano adottato e integrato, con riferimento in particolare ai profili di turismo e mobilità

Acquisite altresì le osservazioni pervenute alla Provincia durante la fase di deposito e pubblicazione del PTAV assunto, corredate dal relativo giudizio di merito dell'Amministrazione.

Visti i pareri espressi dai soggetti competenti in materia ambientale sul Piano adottato e integrato, intervenuti in qualità di componenti del CUR con voto consultivo, che costituiscono fascicolo documentale allegato quale parte integrante e sostanziale del presente atto (**Allegato I**), di seguito richiamati:

- Ente di gestione per i parchi e la biodiversità Romagna parere favorevole sul Piano ed in merito alla Valutazione di Incidenza - Prot.11.12.2024.1353094.E;
- Parco Interregionale del Sasso Simone e Simoncello, parere in merito alla Valutazione di Incidenza - Prot. 29.11.2024.1315393.E;
- Agenzia Prevenzione Ambiente Energia dell'Emilia-Romagna, ARPAE, parere ambientale favorevole con condizioni - Prot. 22.07.2025.0718719.E;

Visti i pareri espressi sul Piano adottato e integrato, intervenuti in qualità di componenti del CUR con voto consultivo, che costituiscono fascicolo documentale allegato quale parte integrante e sostanziale del presente atto (**Allegato I**), di seguito richiamati:



- Comando Militare Esercito Emilia-Romagna - SM - Ufficio Personale, Logistico e Servitù Militari, parere favorevole con prescrizioni - Prot. 14.01.2025.0030654.E;
- DT VI - Emilia-Romagna Marche Ufficio delle Dogane di Rimini Sezione Tributi e URP, Reparto Autorizzazioni Doganali, parere favorevole con prescrizioni - Prot. 14.01.2025.0031965.E;
- Rete Ferroviaria Italiana - Gruppo Ferrovie dello Stato italiane - Vice Direzione Generale Operation - Direzione Operativa Infrastrutture Territoriale Ancona parere favorevole con prescrizioni - Prot. 25.02.2025.0187502.E;
- Agenzia per la Sicurezza territoriale e la protezione civile Regione Emilia-Romagna UT Sicurezza Territoriale e Protezione Civile Rimini parere Prot. 11.07.2025.0683493.E;
- Soprintendenza Archeologia belle arti e paesaggio per le Province di Ravenna, Forlì - Cesena e Rimini | Soprintendenza Archeologia belle arti e paesaggio per le Province di Ravenna, Forlì - Cesena e Rimini, parere favorevole con prescrizione - Prot. 16/07/2025.0699897.E;

Valutati:

- l'esito degli approfondimenti istruttori condotti nell'ambito delle sedute di Struttura Tecnica Operativa, nonché dei lavori del Comitato Urbanistico Regionale, attestati dai rispettivi verbali, che costituiscono fascicolo documentale allegato quale parte integrante e sostanziale del presente atto (**Allegato II**);
- l'esito positivo della Valutazione di Incidenza (VInCA), espresso dal Settore Aree protette, foreste e sviluppo zone montane, in qualità di Autorità competente, acquisita agli atti del CUR con Prot. 22.01.2025.0062982.E, che si allega al presente atto quale parte integrante e sostanziale (**Allegato III**);
- il parere motivato VAS/Val.S.A.T., espresso dal Settore Tutela dell'Ambiente ed economia circolare - Area Valutazione impatto ambientale e autorizzazioni, in qualità di Autorità competente, assunto con Determina dirigenziale n. 14552 del 28.07.2025, agli atti del Comitato con Prot. 29.07.2025.0744574.I, che si allega al presente atto quale parte integrante e sostanziale (**Allegato IV**);

Considerato che, dall'esame degli atti, è emerso quanto segue:


- il processo intrapreso dalla Provincia di Rimini per la definizione del Piano Territoriale di Area Vasta appare adeguatamente sviluppato nei dovuti passaggi istituzionali, consultivi e partecipativi, in coerenza alla disciplina di cui alla Legge urbanistica regionale e, in particolare, agli artt. da 43 a 46, e risulta completo degli atti tecnici e amministrativi richiesti dalla Legge;
- è stata, tuttavia, riconosciuta la necessità di apportare, preliminarmente all'approvazione, precisazioni, modifiche e integrazioni ai contenuti del Piano, come puntualmente illustrato nel verbale della seduta conclusiva di CUR del 14 settembre 2025;



Atteso che l'art. 46 che stabilisce che il parere di competenza del Comitato Urbanistico attenga in particolare:

- a) al rispetto dei limiti massimi di consumo di suolo, stabiliti ai sensi dell'art. 6, e all'osservanza della disciplina delle nuove urbanizzazioni di cui all'art. 35;
- b) alla conformità del piano alla normativa vigente e alla coerenza dello stesso alle previsioni di competenza degli altri strumenti di pianificazione;
- c) alla sostenibilità ambientale e territoriale del piano, con riferimento in particolare ai seguenti profili:
 - 1) come si è tenuto conto degli obiettivi di protezione ambientale e di qualità urbana pertinenti al piano, stabiliti dalla disciplina sovraordinata;
 - 2) la ragionevolezza delle scelte effettuate, rispetto alle alternative individuate dal documento di Val.S.A.T.;
 - 3) la corretta individuazione dei possibili impatti significativi sull'ambiente e sul territorio che deriveranno dalle scelte di piano, l'idoneità delle misure previste ad impedire, ridurre o compensare tali impatti e l'adeguatezza delle dotazioni territoriali, infrastrutture e servizi pubblici di cui è prescritta la realizzazione o l'ammodernamento;
 - 4) gli indicatori territoriali e ambientali prescelti, le modalità di svolgimento del monitoraggio e le modalità di informazione sugli esiti dello stesso;
- d) alla condivisione dei contenuti dello strumento all'esame del CU da parte degli enti titolari del piano di cui lo stesso ha il valore e gli effetti o propone la modifica, ai sensi degli artt. 51 e 52;


Richiamato integralmente il verbale della seduta conclusiva di CUR, nel quale sono ampiamente illustrati gli esiti valutativi e definite le necessarie precisazioni, modifiche e integrazioni da apportare al Piano;



IL COMITATO URBANISTICO REGIONALE**esprime all'unanimità****PARERE MOTIVATO FAVOREVOLE****ai sensi dell'art. 46 della L.R. 24/2017**



sul Piano Territoriale di Area Vasta della Provincia di Rimini, adottato con deliberazione di Consiglio Provinciale n. 9 del 27 marzo 2024, assumendo che vengano recepite, in sede di approvazione, le prescrizioni di seguito indicate, nonché apportato ogni ulteriore perfezionamento attraverso l'adeguamento e il coordinamento fra tutti gli elaborati, come modificati in recepimento delle determinazioni di Comitato, affinché sia assicurata la piena coerenza tra gli stessi:

1. inserire nella *"Relazione generale di Quadro Conoscitivo e Diagnostico"* la mappa del rischio del PGRA per l'Ambito Costiero Marino;
2. inserire nella *"Relazione generale di Quadro Conoscitivo e Diagnostico"* una rappresentazione in stralci cartografici distinti delle mappe dell'Ambito Costiero Marino e del Reticolo Secondario di Pianura, avendo cura di coordinare tale contenuto con gli altri elaborati, per esplicitare e meglio evidenziare gli effetti che tali mappe provocano sulle previsioni di Piano;
3. inserire una cartografia dedicata alla tutela delle acque, riportante tutte le tipologie di corpi idrici presenti nell'area di competenza (superficiali: fiumi e acque marino costiere; sotterranee), secondo quanto previsto dalla pianificazione vigente (PdG e PTA);
4. inserire nella *"Relazione generale di Quadro Conoscitivo e Diagnostico"* il corpo idrico appartenente alle acque marino costiere denominato "CD2" tra i corpi idrici regionali appartenenti alle acque superficiali individuati ai sensi della Direttiva Quadro Acque (Direttiva 2000/60/CE);
5. aggiornare tutti i riferimenti alla classificazione dei corpi idrici superficiali e sotterranei che ricadono nel territorio di competenza del PTAV e alle reti di monitoraggio degli stessi corpi idrici ai sensi della Direttiva Quadro Acque in coerenza con le informazioni contenute nel Piano di Gestione vigente;
6. integrare nei vari elaborati di Piano i riferimenti al mare, non solo dal punto di vista della tutela della qualità ambientale delle sue acque (Direttiva 2000/60/CE), ma anche dal punto di vista della qualità delle acque di balneazione (Direttiva 2006/7/CE);
7. rettificare quanto riportato nel capitolo 4.1 "Consumi idrici" della *"Relazione generale di Quadro Conoscitivo e Diagnostico - Allegato 7: Linea di Innovazione: Metabolismo Urbano"* valutando quanto riportato nell'Allegato 2.1 alla DGR 2293/2021, *"Aggiornamento a scala regionale dati esigenze consumi e disponibilità idriche"*;



8. operare un coordinamento tra gli elaborati di Piano relativamente all'individuazione univoca delle aree produttive sovracomunali;
9. identificare su idoneo supporto cartografico le aree comunali consolidate di maggiore dimensione, dove il PTAV prevede la localizzazione della logistica industriale, in quanto elementi costitutivi della componente strutturale del Piano;
10. completare la legenda della *Tavola 5 - Tutela del patrimonio paesaggistico (Quadro conoscitivo)* con il richiamo alle "aree di sensibilità archeologica", individuate nella tavola C_3 del PTCP;
11. per quando attiene i contenuti del PTCP che rimarranno in vigore a seguito dell'approvazione del PTAV, richiama come nelle more dell'attività di co-pianificazione che la Regione e il MiC stanno attualmente svolgendo ai fini dell'adeguamento del PTPR al Codice dei beni culturali e del paesaggio, D.lgs. 42/2004, le parti del PTCP aventi valore ed efficacia del PTPR, devono operare fino all'approvazione del nuovo PTPR. Pertanto, tali disposizioni normative devono essere fatte salve in via transitoria, circoscrivendo l'abrogazione del PTCP e conservando la componente paesaggistica secondo quanto disposto nell'art.1.4 e nell'allegato B del *Documento delle Regole*;
12. recepimento delle raccomandazioni contenute nella valutazione positiva in merito alla sostenibilità ambientale e territoriale (Val.S.A.T.), comprensiva di valutazione di incidenza ambientale, espressa dalla Regione Emilia-Romagna in qualità di autorità competente, allegato e parte integrante e sostanziale del presente atto;

Si raccomanda, inoltre, di proseguire sul territorio le attività di partecipazione prioritariamente attraverso i tavoli di concertazione e i percorsi di approfondimento sui temi del Ptav.

Regione Emilia-Romagna	Irene Priolo (Presidente CUR) 
Provincia di Rimini	Daniele Morelli 

Allegati:

- I) Fascicolo documentale dei pareri espressi dai soggetti competenti in materia ambientale
- II) Fascicolo documentale dei verbali di CUR (n. 3 sedute complessive) e di STO (n. 6 sedute complessive) e relativi allegati
- III) Esito dello Screening di Incidenza espresso dall'Autorità VInCA - Prot. 22.01.2025.0062982.E
- IV) Parere motivato Val.S.A.T. - Determina n. 14552_28.07.2025

